



ZŠ Běrunice

Projekt: ZŠ Běrunice- inovace řešení registrační číslo CZ. 1.07/1.4.00/21.2854

- **Předmět:** Vlastivěda
- **Téma:** Olomoucký kraj
- **Ročník:** 5.
- **Adresář:** VY_32_INOVACE_VL. 5. 11
- **Vypracoval(a):** Mgr. Marta Kubánková
- **Cíl:** Seznámení s příslušným krajem
- **Datum :** srpen – říjen 2011

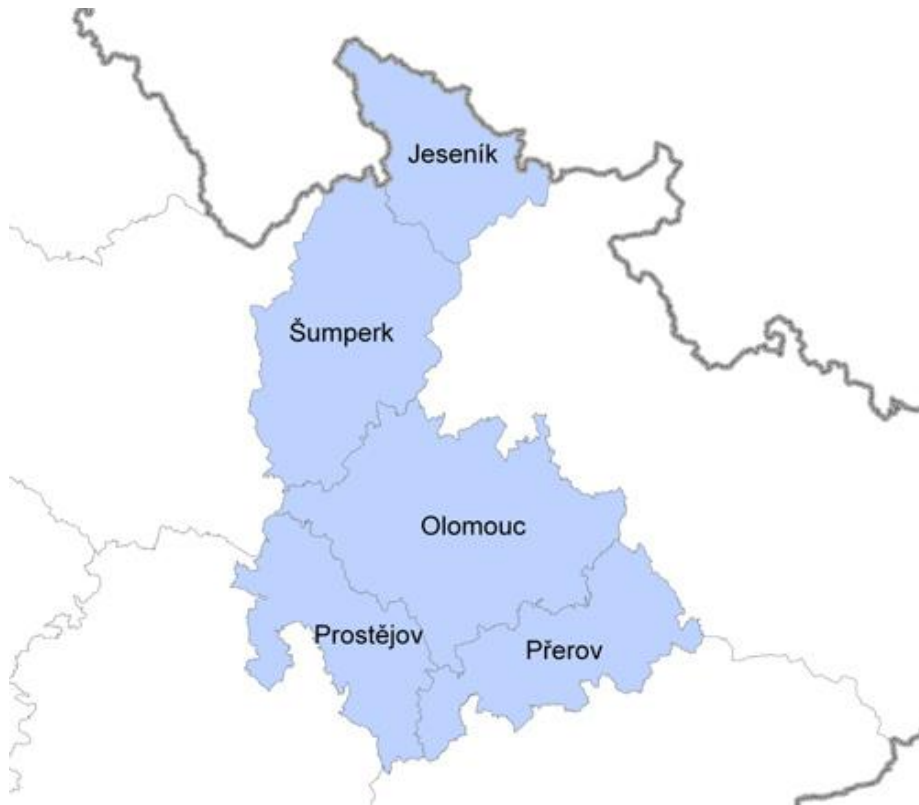
Olomoucký kraj



Olomouc - krajské město



Olomoucký kraj - okresy



- [Jeseník](#)
- [Olomouc](#)
- [Přerov](#)
- [Prostějov](#)
- [Šumperk](#)

JESENÍK



ŠUMPERK



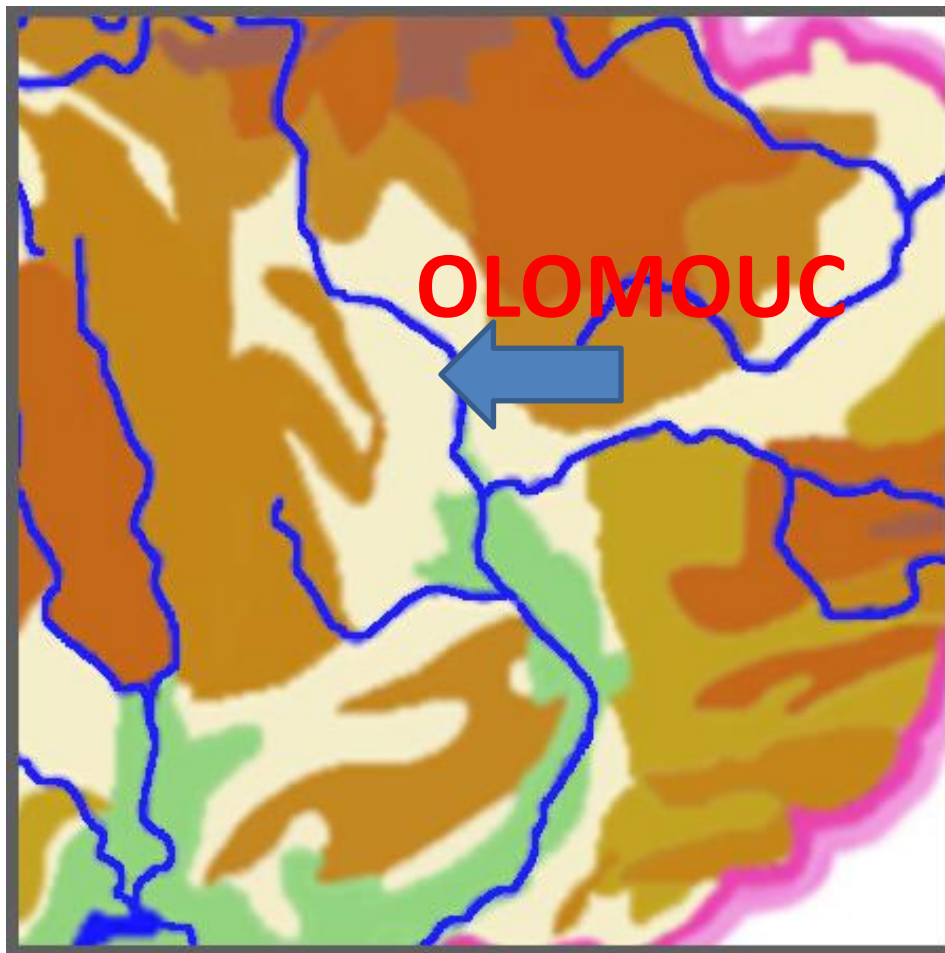
PROSTĚJOV



PŘEROV



Povrch a vodstvo



VODSTVO

- Olomouc leží na řece **Moravě**.
- Morava patří k úmoří **Černého moře**.

DALŠÍ ŘEKY v Olomouckém kraji

- **Morava**
- Bečva
- Moravská Sázava
- Desná
- Odra
- Blata
- Romže
- Valová
- Haná

Soutok Moravy a Bečvy



POVRCH

NÍŽINY

- Hornomoravský úval
- Moravská brána

VYSOČINY

- Hrubý Jeseník
- Nízký Jeseník
- Rychlebské hory
- Drahanská vrchovina
- Oderské vrchy
- Zábřežská vrchovina
- Hanušovická vrchovina

POVRCH

Nejvyšší vrchol kraje

PRADĚD – Hrubý Jeseník (1 491 m.n.m.)

Nejniže položené místo

Hladina řeky Moravy - 190 m.n.m.

Praděd – nejvyšší hora Moravy



HRUBÝ JESENÍK



PRŮMYSL A ZEMĚDĚLSTVÍ

PRŮMYSL

- strojírenský
- potravinářský
- oděvní

ZEMĚDĚLSTVÍ

- pěstování ječmene
- pěstování pšenice
- pěstování ovoce a zeleniny
- pěstování kukuřice
- pěstování chmele
- pastevectví
- chov krav

Úrodná Haná



HRADY A ZÁMKY

HRADY

- Bouzov
- Šternberk

ZÁMKY

- Plumlov
- Velké Losiny
- Náměšť na Hané
- Čechy pod Kosířem
- Dřevohostice
- Hranice
- Přerov
- Tovačov

BOUZOV



ŠTERNBERK



PLUMLOV



VELKÉ LOSINY



NÁMĚŠŤ NA HANÉ



HRANICE NA MORAVĚ



CHKO

- CHKO Jeseníky
- CHKO Litovelské Pomoraví

Litovelské Pomoraví



meandry řeky Moravy



ZAJÍMAVOSTI

Lázně:

- Lázně Jeseník
- Lipová Lázně
- Velké Losiny

- Mladečské jeskyně
- Hranická propast

LÁZNĚ


Jeseník

Lipová

Velké Losiny



Hranická propast



Zdroje, použitá literatura: Autorem materiálu a všech jeho částí, není-li uvedeno jinak, je Mgr. Marta Kubánková

Učebnice pro 5. ročník – Vlastivěda, nakl. Nová škola, ISBN 80- 7289 – 059 – X

CD – ROM Česká republika a její kraje, SILCOM, CD- ROM&Multimedia, s.r.o. Opava, Česká republika, 2010

CD - ROM Cestujeme po ČR, PONŠKOLA Chrudim, 2001 – mapy krajů

www.mapy.cz

www.dovolenavcr.cz- mapy krajů

www.risy.cz – mapy okresů

Fotografie:

<http://turistickyatlas.cz> – Bouzov

<http://travelasist.vachta.cz/> - Šternberk

<http://www.plumlov.wz.cz/> - Plumlov

<http://www.hradyzamky24.cz/zamek-velke-losiny-49> - Velké Losiny

<http://www.slantour.cz/zajezdy/informace/olomouc> - Olomouc

<http://www.vyletnik.cz/fotogalerie/stredni-morava/hana-olomoucko> - Náměšť na Hané

<http://www.profimedia.cz> – Hranice

<http://www.vyletnik.cz> – Jeseník

<http://www.tourist-channel.sk/cz/sumperk/> - Šumperk

<http://szallashelyek-utazas.info/prostejov/> - Prostějov

<http://hairyolai.wordpress.com/> - Přerov

<http://www.geocaching.com> – soutok Morava – Bečva

<http://www.slever.cz> – Praděd

<http://regiony.ic.cz> – Jeseníky

http://olomoucky.denik.cz/zpravy_region - Haná

<http://www.kct-tabor.cz/gymta/ChranenaUzemiCR/LitovelskePomoravi/index.htm> - Pomoraví

<http://www.gym-karvina.cz/gis/Vodstvo11.htm> - Morava

<http://www.casopis.ochranaprirody.cz/> - ledňáček

<http://www.cyklotoulky.cz/clanky/clanky-display/cyklotrasy/ceska-republika/litovelske-pomoravi/> - LP

<http://potapeni.donfelder.cz> – Hranická propast

<http://www.mesto-hranice.cz/cs/fotogalerie/okoli-hranic.html> - Hranická propast

<http://chicher.rajce.idnes.cz> – Lipová Lázně

<http://www.madisson.cz/cz/priessnitzovy-lazne.phtml> - Jeseník

<http://www.akvaristika-terarium.cz/lazne-velke-losiny.html> - Lázně Losiny